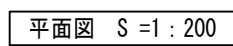









--	--

■仕上表



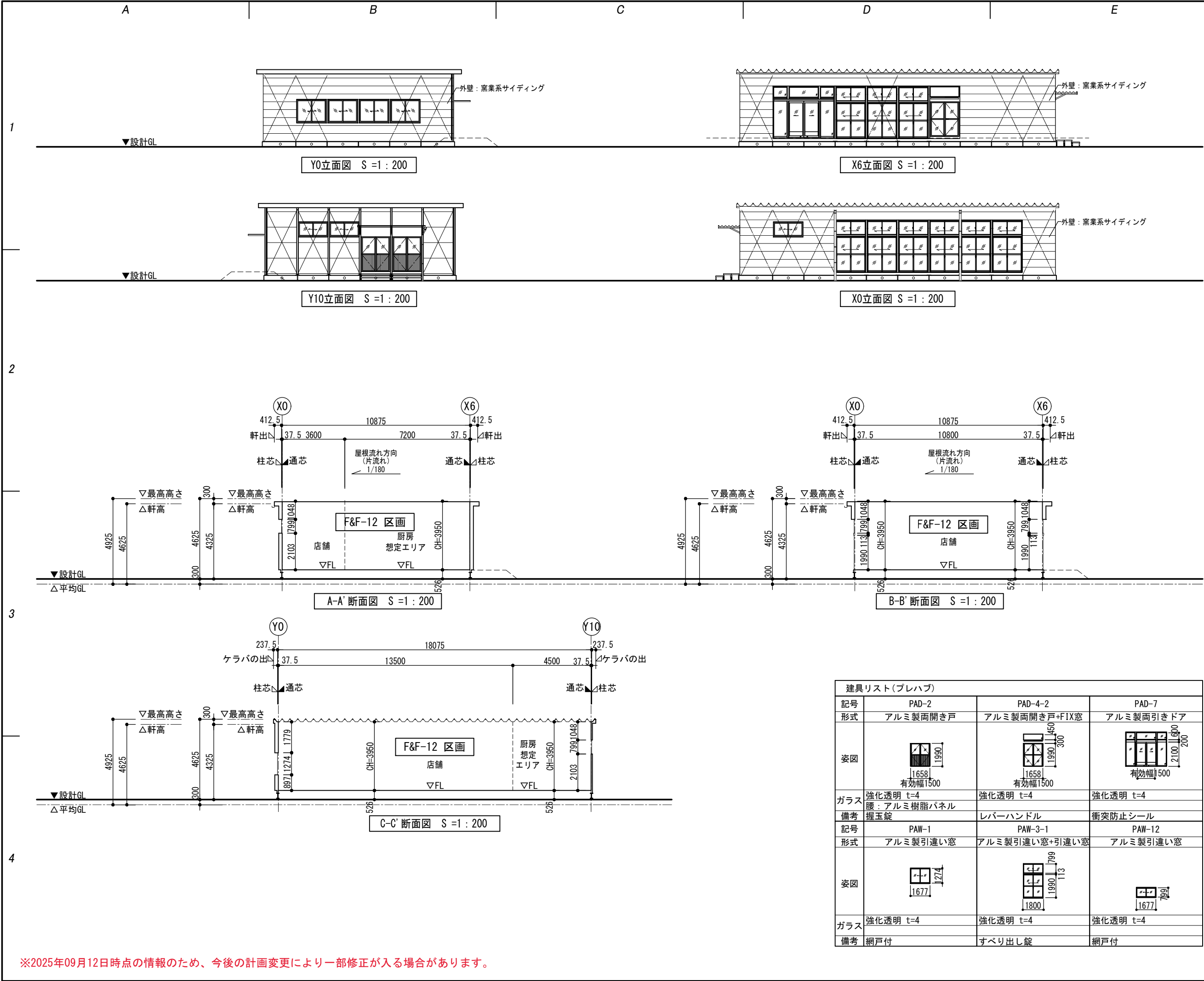
-  : 出入口を示す
 : ブレース位置を示す
 : FLからの高さを示す
P1 : VU75を示す
P2 : VU65を示す
 : 建具符号を示す
-  : 移動等円滑化経路 (1.4m幅)
 : 「アクセシビリティガイドライン」または「福まち」規制寸法を示す
 : 区画線 (将来工事) を示す

※2025年09月12日時点の情報のため、今後の計画変更により一部修正が入る場合があります。

VENUE

Farm & Food Village
カフェ

DRAWING TITLE		NUMBER
F&F-12 区画		
平面図・仕上表		
STATUS		SITE
参考図		
DRAWING NUMBER		
FunctionCode	Space	No. Sub-space
DRAWN	CHECKED	APPROVED
DATE	DATE	DATE
2025/09/12		



SCALE 1/100 @A1 ; 1/200 @A3 ; Paper Size : A3

2027年
国際園芸博覧会

VENUE

Farm & Food Village
カフェ

DRAWING TITLE
F&F-12 区画

立断面図・断面図・建具表

STATUS
参考図

DRAWING NUMBER

DATE
2025/09/12

DATE

DATE